

















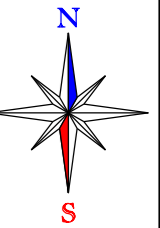




TINGMÄRGID:

-  planeeringuala piir
-  olemasolev krundipiir
-  olemasolev kõrghaljastus
-  olemasolev hoone
-  olemasolev haljaslala
-  olemasolevad teede piirjooned
-  olemasolev gaasitoru
-  olemasolev veetoru
-  olemasolev iseoolne reoveekanalisatsioon
-  olemasolev sademeveekanalisatsioon
-  olemasolev sidekaabel
-  olemasolev sidekanalisatsioon
-  olemasolev madalpinge elektriakaabel
-  olemasolev keskpinge elektriakaabel
-  olemasolev madalpinge elektrihüliin
-  olemasolev kaugkütetoru
-  olemasolev drenaažitoru
-  olemasolev mastvalgusti elektrihüliiniga



KRUNTIDE OLEMASOLEVAD ANDMED:

krundi aadress:	Saekoja 20	Saekoja 22	Saekoja 24	Saekoja 24A
pindala:	582 m ²	905 m ²	926 m ²	693 m ²
sihtotstarve:	100 % E	100 % E	100 % E	100 % E
hoonete arv:	3	2	3	-
ehitusaalne pind:	268 m ²	175 m ²	140 m ²	-

krundi aadress:	Saekoja 26	Vase 1	Purde 19	Purde 21	Purde 23
pindala:	153 m ²	591 m ²	1323 m ²	1164 m ²	1006 m ²
sihtotstarve:	100 % E	100 % E	100 % E	100 % E	100 % E
hoonete arv:	-	2	1	1	1
ehitusaalne pind:	-	104 m ²	368 m ²	368 m ²	330 m ²

Märkus:
1. digitaalse alusplaani mõõtkavas 1:500 mõõdistas Eesti Geoweb OÜ (litsents nr MA626, EEG000103) 2007.a juulis (töö nr: GA07032);



Töö: Saekoja, Vase, Purde ja Raua tänavate vahelise kvartali
DETAILPLANEERING
Joonis: Olemasolev olukord

Artes Terrae OÜ
Reg nr 10914072
Puiestee 78, Tartu 51008
artes@artes.ee

Maastruuarhitekt: Karl Hansson
Projektijuht: Mart Hiob
Huvitatud isik: OÜ Brick Kinnisvara
Asukoht: Tartu linn
Faili nimi: 81DP06_joonis 3-6 Saekoja.dgn

Töö nr: 81DP06
Kuupäev: 29.11.16
Mööb: 1:500
Joonise nr: 3